

## ОПИСАНИЕ МЕСТОПОЛОЖЕНИЯ ГРАНИЦ

### Публичный сервитут в целях размещения линейного объекта системы газоснабжения-«Газопровод низкого давления $P \leq 0,003$ МПа»

(наименование объекта, местоположение границ которого описано (далее - объект))

#### Раздел 1

##### Сведения об объекте

№ п/п	Характеристики объекта	Описание характеристик
1	2	3
1	Местоположение объекта	Московская область, р-н Орехово-Зуевский, д. Елизарово
2	Площадь объекта $\pm$ величина погрешности определения площади ( $P \pm \Delta P$ )	$72 \text{ м}^2 \pm 3 \text{ м}^2$
3	Иные характеристики объекта	

**Раздел 2**

**Сведения о местоположении границ объекта**

<b>1. Система координат</b> МСК-50, зона 2					
<b>2. Сведения о характерных точках границ объекта</b>					
Обозначение характерных точек границ	Координаты, м		Метод определения координат характерной точки	Средняя квадратическая погрешность положения характерной точки (Mt), м	Описание обозначения точки на местности (при наличии)
	X	Y			
1	2	3	4	5	6
1	452 667,72	2 271 678,21	Метод спутниковых геодезических измерений (определений)	0,10	—
2	452 667,34	2 271 679,46		0,10	
3	452 665,78	2 271 691,30		0,10	
4	452 667,27	2 271 691,48		0,10	
5	452 666,85	2 271 694,90		0,10	
6	452 661,37	2 271 694,18		0,10	
7	452 663,42	2 271 678,62		0,10	
8	452 663,70	2 271 677,67		0,10	
1	452 667,72	2 271 678,21		0,10	
<b>3. Сведения о характерных точках части (частей) границы объекта</b>					
1	2	3	4	5	6
—	—	—	—	—	—




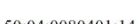




**Раздел 4**  
**План границ объекта**



**Масштаб 1:500**

**Используемые условные знаки и обозначения:**

-  - Существующие земельные участки по сведениям ЕГРН
-  - Границы публичного сервитута
-  - Характерная точка границ публичного сервитута
-  50:04:0080401:14 - Кадастровый номер земельного участка
-  - Проектное местоположение инженерного сооружения
-  50:14:0030417 - Обозначение кадастрового квартала

Подпись \_\_\_\_\_

Дата « 21 » февраля 20 23 г.

Место для оттиска печати (при наличии) лица, составившего описание местоположения границ объекта



<b>Прохождение границы</b>		<b>Описание прохождения границы</b>
<b>от точки</b>	<b>до точки</b>	
<b>1</b>	<b>2</b>	<b>3</b>
—	—	—